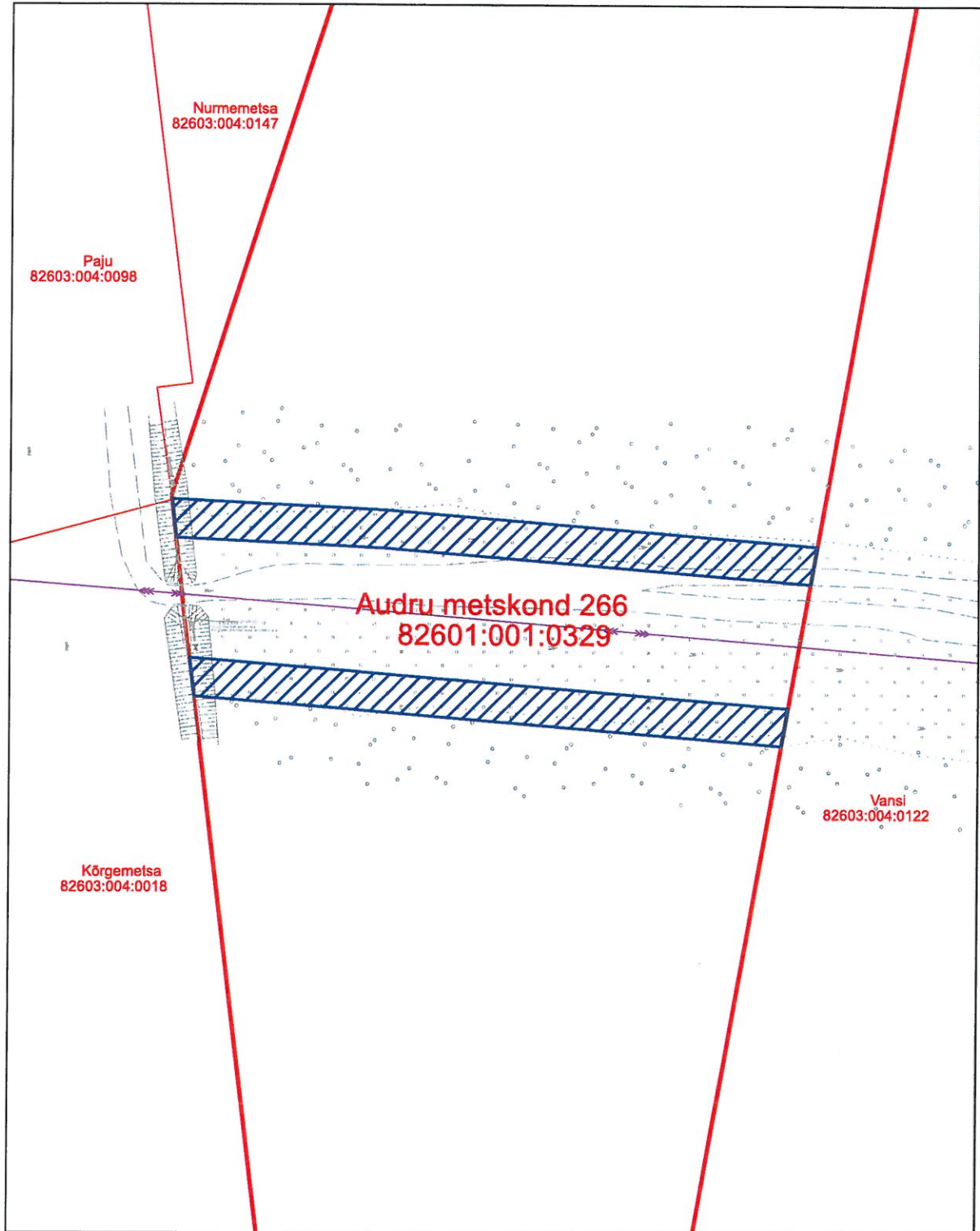


ISIKLIKU KASUTUSÕIGUSE ALA PLAAN






Lisa *11*

Pärnu maakond, Pärnu linn, Kavaru küla, Audru metskond 266
katastri tunnus 82601:001:0329, registriosa nr. 4904950



M 1:1500

Piirid laetud alla Maa-ametist seisuga 06.11.2024.

-  Isikliku kasutusõiguse ala 3064 m²
-  Lepingu objektiks oleva katastriüksuse piir
-  Katastriüksuste piirid
-  Kõrgepinge õhuliin
-  Keskpinge õhuliin